



**КОМИТЕТ ИМУЩЕСТВЕННЫХ ОТНОШЕНИЙ
АДМИНИСТРАЦИИ ПЕРМСКОГО МУНИЦИПАЛЬНОГО РАЙОНА**

РЕШЕНИЕ

о размещении объектов № 785

Пермский край
Пермский район

13.10.2020

Комитет имущественных отношений администрации Пермского муниципального района разрешает Акционерному обществу «Газпром газораспределение Пермь» (ИНН 5902183841, ОГРН 1025900512670, почтовый адрес: 614000, г. Пермь, ул. Петропавловская, 43)

размещение объекта «газопровод давлением до 0,6 Мпа, для размещения которого не требуется разрешение на строительство»

на землях государственная собственность на которые не разграничена

на срок 1 год с 13.10.2020 г. по 12.10.2021 г.

Местоположение: Пермский край, Пермский район, с. Култаево, ул. Садовая, к участку с кадастровым номером 59:32:0680001:10019

Приложение: схема предполагаемых к использованию земель или части земельного участка.

Председатель комитета
имущественных отношений
администрации Пермского
муниципального района



(подпись, печать)

Г.В. Мюресов

Схема предполагаемых к использованию земель или части земельного участка

Объект: Газопровод давлением до 0,6 Мпа включительно, для размещения которого не требуется разрешения на строительство

Местоположение: расположенным рядом с домом, по адресу: Пермский край, Пермский р-н, с.Култаево, ул.Садовая, к уч. с кад №59:32:0680001:10019

Площадь земель или части земельного участка, кв.м.: 428

Категория земель: земли населенных пунктов

Вид разрешенного использования: -

Описание границ смежных землепользователей:

От точки н1 до точки н3 - земельный участок с кадастровым номером 59:32:0680001:137

От точки н3 до точки н4 - земли общего пользования





От точки н4 до точки н7 - земельный участок с кадастровым номером 59:32:0680001:3020





От точки н7 до точки н1 - земли общего пользования

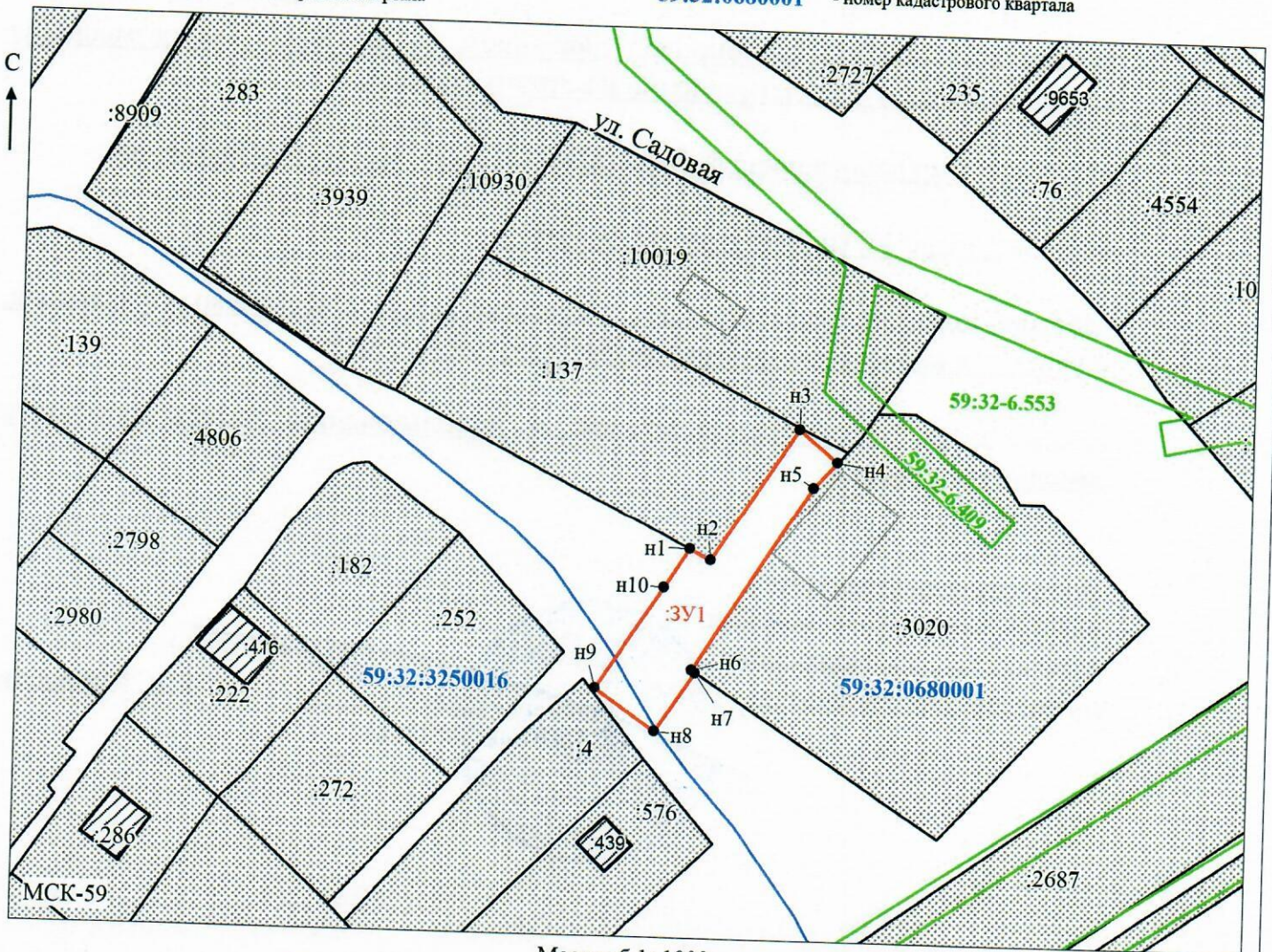
Каталог координат, м

№ точки границы	X	Y
н1	505523.67	2212771.20
н2	505522.07	2212774.32
н3	505542.25	2212787.22
н4	505537.41	2212792.98
н5	505533.47	2212789.52
н6	505505.71	2212771.86
н7	505505.35	2212772.41
н8	505496.45	2212766.56
н9	505502.68	2212757.53
н10	505517.87	2212767.52


Условные обозначения:

-  - предполагаемый участок земель, на которых планируется размещение объекта
-  - границы и номер земельного участка, сведения о которых внесены в ЕГРН
-  - границы и номер объекта капитального строительства, сведения о которых внесены в ЕГРН
-  - граница кадастрового квартала

-  - зоны с особыми условиями использования территории, сведения о которых внесены в ЕГРН
-  - обозначение запрашиваемого земельного участка
-  н1 - характерная точка границ земель или части земельного участка
-  - номер кадастрового квартала



Масштаб 1: 1000

Заявитель:  / Егошина И.В.
 МП (подпись, расшифровка подписи)

(для юридических лиц
и индивидуальных предпринимателей)